

CONSORZIO DI BONIFICA VENETO ORIENTALE
Portogruaro - San Donà di Piave (VE)

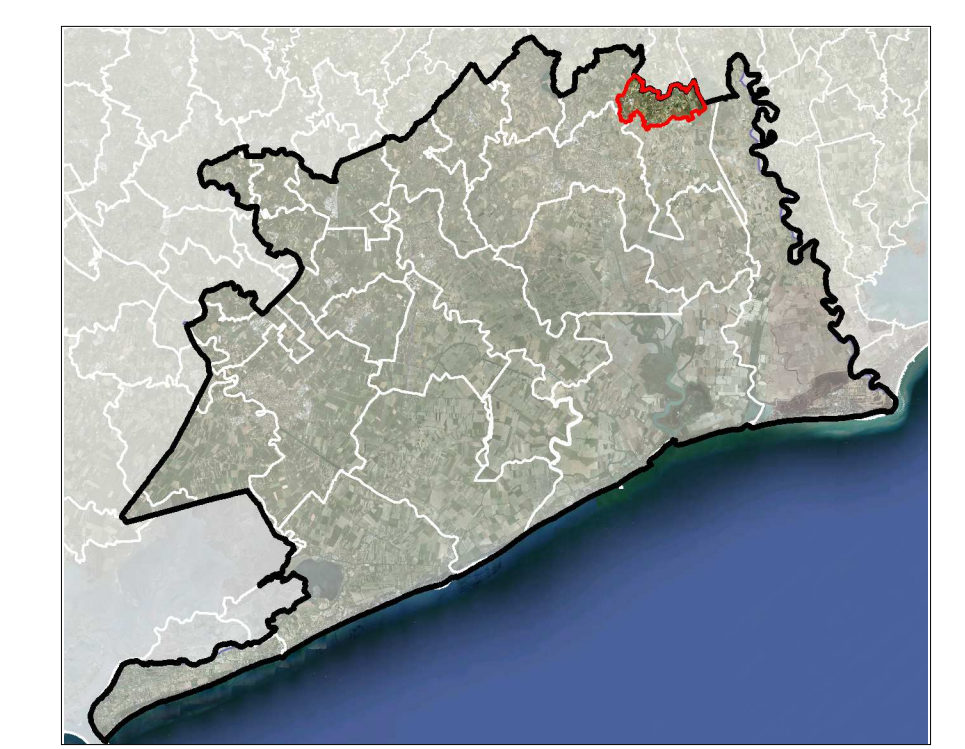
CITTA' METROPOLITANA DI VENEZIA
Comune di Teglio Veneto



PIANO REGOLATORE DELLE ACQUE

05

**ANALISI ALTIMETRICA:
MODELLO DIGITALE DEL TERRENO**



Redattori

Dott. Ing. Sergio Grego

Dott. Ing. Giulio Pianon

Dott. Agr. Graziano Paulon

Collaboratori

Dott. Ing. Omelia Oliva

Dott. Ing. Erika Grigoletto

Dott. for. Marco Cavallaro

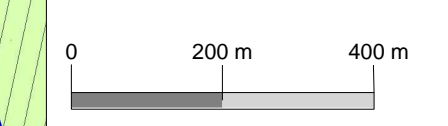
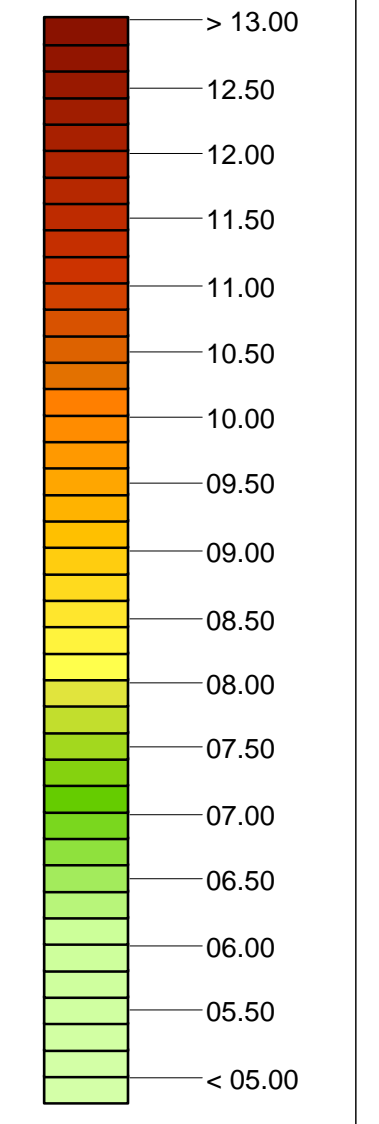
Marzo 2019

LEGENDA

..... Confine Comunale Teglio Veneto

— Rete idrografica principale

ALTIMETRIA [m sim]



Scala 1:10.000

BASE CARTOGRAFICA:
Regione Veneto - Carta Tecnica Regionale - L.R. n. 28/76 Scala 1:5.000 Aggiornamento 1999 -
Impiego autorizzato ai sensi della D.G.R. n. 1160/2006; Aggiornamenti da P.A.T. di Teglio Veneto;
Regione Friuli L.R. 63 del 27/12/1991, DPR 0174 del 21/07/2008

Elaborazione ricavata da D.T.M. di proprietà del Ministero per l'Ambiente e la Tutela del Territorio e del Mare,
licenza Creative Commons CC BY-SA 3.0 IT (Volo anno 2008), integrato per le porzioni mancanti con dati di proprietà
della Provincia di Treviso e dell'Autorità di Bacino dei fiumi Isone, Tagliamento, Livenza, Piave e Brenta-Bacchigione e
della Regione Friuli Venezia Giulia - servizio di protezione civile